

СХЕМА РАСПОЛОЖЕНИЯ ЗЕМЕЛЬНОГО УЧАСТКА НА КАДАСТРОВОМ ПЛАНЕ ТЕРРИТОРИИ

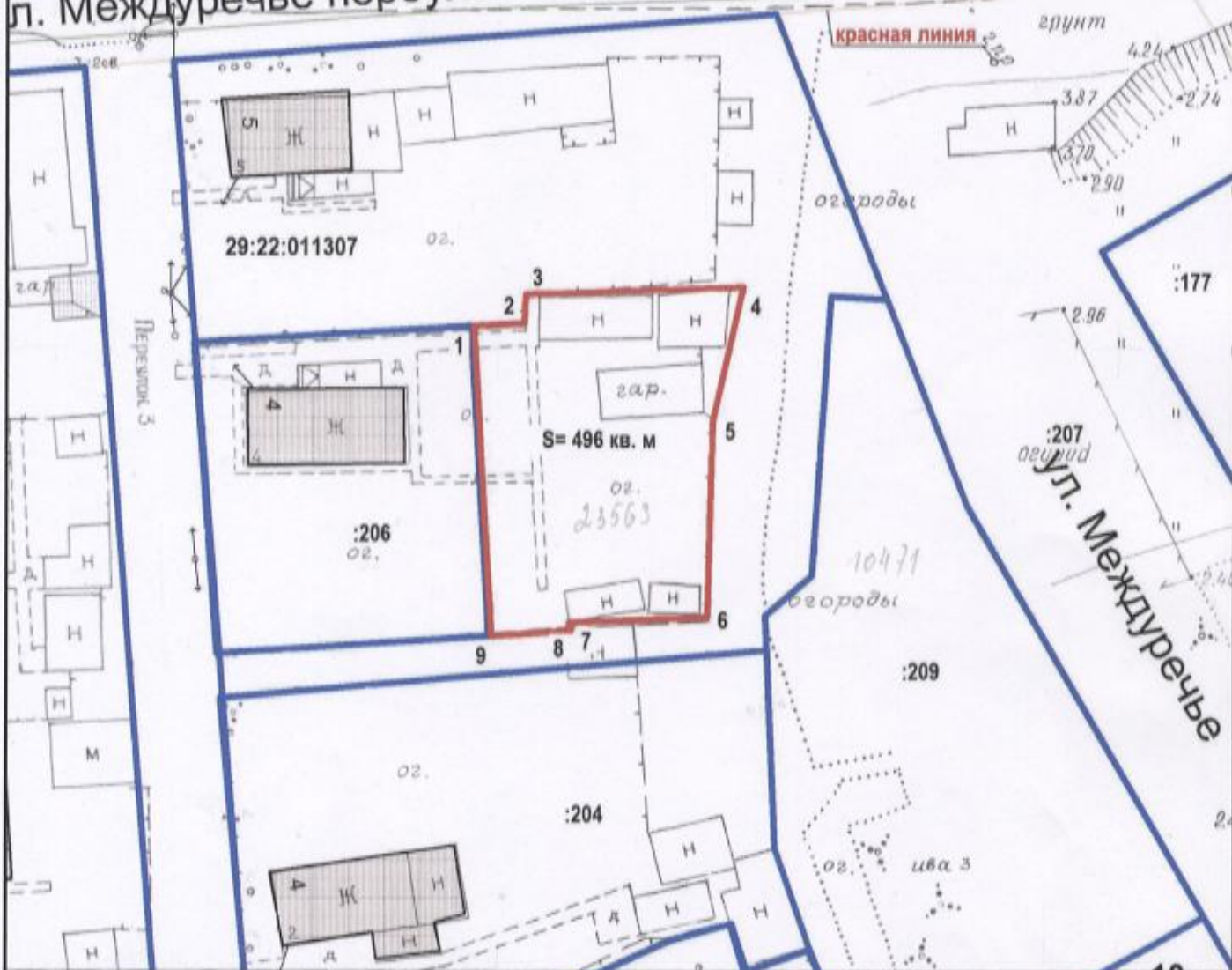
в кадастровом квартале 29:22:011307
в Маймаксанском территориальном округе
г.Архангельска
по ул. Междуречье переулочек 3-й
(категория земель - земли населенных пунктов)

УТВЕРЖДЕНА

Распоряжением Администрации
муниципального образования "Город Архангельск"

от " ___ " _____ 2019 г. № _____

ул. Междуречье переулочек 3-й



Система координат МСК-29

Условный номер земельного участка



Площадь земельного участка 496 кв. м

Обозначение
характерных
точек границы

координаты, м

	X	Y
1	667695.87	2518328.74
2	667696.26	2518332.81
3	667698.58	2518332.81
4	667699.86	2518350.29
5	667688.91	2518348.26
6	667673.29	2518348.44
7	667672.45	2518337.35
8	667671.76	2518337.49
9	667671.12	2518331.14

УСЛОВНЫЕ ОБОЗНАЧЕНИЯ:

-  изображение границ образуемого земельного участка
-  изображение границ учтенных земельных участков
- 29:22:011307** надпись кадастрового номера кадастрового квартала
- :204** надпись кадастрового номера земельного участка

Масштаб 1 : 500